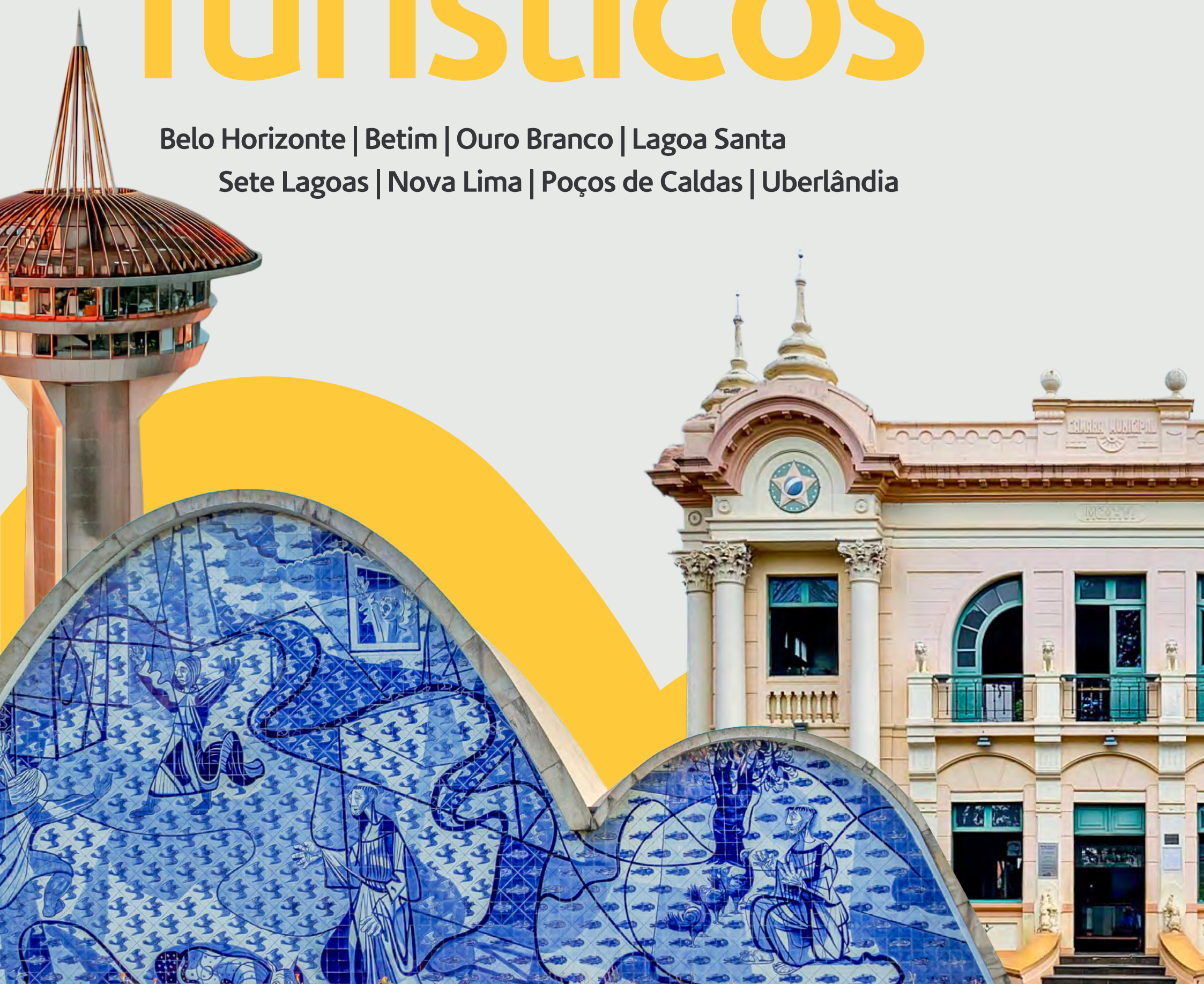


Pontos Turísticos

Belo Horizonte | Betim | Ouro Branco | Lagoa Santa
Sete Lagoas | Nova Lima | Poços de Caldas | Uberlândia





MM Gerdau - Museu das Minas e do Metal
Imagem reproduzida da internet

Belo Horizonte

Em Belo Horizonte temos as unidades BH – Floresta Séries Iniciais e Finais, Castelo Séries Iniciais e Finais e Buritis.



Praça da Liberdade | Imagem reproduzida da internet

Praça da Liberdade e Circuito Cultural

É um grande complexo cultural, turístico e educativo da capital.

- Museu das Minas e do Metal
- Memorial Minas Gerais Vale
- Casa Fiat de Cultura
- Centro Cultural Banco do Brasil (CCBB)
- Espaço do Conhecimento UFMG

Ambientes que ajudam crianças e adolescentes a ampliar repertório e reconhecer a diversidade cultural.

Pampulha – Conjunto Moderno

- Igrejainha da Pampulha
- Museu de Arte da Pampulha (MAP)
- Casa do Baile
- Orla da Lagoa (ciclovias e áreas de convivência)

Espaço que une arte, história e natureza.

Igreja São Francisco de Assis, Pampulha | Imagem reproduzida da internet


Parques e Áreas Verdes

- Parque das Mangabeiras
- Parque Municipal Américo Renné Giannetti
- Parque Lagoa do Nado
- Serra do Curral / Mirante
- Jardim Botânico da UFMG
- Parque Ecológico da Pampulha

Momento familiar ao ar livre.



Parque das Mangabeiras | Imagem reproduzida da internet



*Memorial da Imigração Japonesa - Parque Ecológico da Pampulha
Imagem reproduzida da internet*



Mercados e Feiras Culturais

- Mercado Central de Belo Horizonte
- Feira Hippie (Afonso Pena)
- Feiras gastronômicas e de artesanato regionais

Permite às famílias conhecerem tradições, sabores e expressões culturais que reforçam identidade, pertencimento e história.



Museu de Artes e Ofícios - Praça da Estação
Imagem reproduzida da internet

Museus Históricos e Científicos

- Museu Histórico Abílio Barreto
- Museu de Artes e Ofícios (Praça da Estação)
- Museu de História Natural e Jardim Botânico da UFMG

Conhecer museus é importante, pois ele amplia a forma como vemos a história da nossa cidade.

Betim

Parque Ecológico Vale Verde

Espaço de natureza com viveiros de aves, orquidário, charretes, atividades ao ar livre e ambiente rural mais lazer.

Museu Paulo Araújo Moreira Gontijo

Museu Municipal que preserva parte da história de Betim, com acervos, exposições e memórias da cidade.

Casa da Cultura Josephina Bento

Espaço cultural e histórico, com atividades culturais, exposições, e orgulho do patrimônio de Betim.

Estação Ferroviária Capela Nova

Estação histórica tombada, parte do patrimônio ferroviário de Betim, interessante para quem gosta de história urbana

Praça Milton Campos

Praça histórica, considerada marco do Centro de Betim, um bom ponto para passeios tranquilos e conhecer o centro da cidade.



Museu Paulo Araújo Moreira Gontijo
Imagem reproduzida da internet



Estação Ferroviária Capela Nova | Imagem reproduzida da internet

Ouro Branco

Igrejas que compõe a parte histórica da cidade

As igrejas têm detalhes do barroco e são tombadas pelo patrimônio histórico.

Parque Estadual Serra de Ouro Branco

Serra com natureza exuberante, trilhas, nascentes e ambiente ideal para quem gosta de ecoturismo.

Casa de Tiradentes

Também chamada de Fazenda de Carreiras, casarão colonial sobre a antiga “Estrada Real”, ponto de interesse histórico e cultural.



Igreja Matriz de Santo Antônio | Imagem reproduzida da internet

Distrito de Itatiaia

Distrito de Ouro Branco com clima serrano, igreja histórica, boa comida mineira e visual da serra.

Lago Soledade

Nascentes da serra, área de natureza dentro da Serra de Ouro Branco, parte do ecossistema local.



Lago Soledade - Parque Estadual Serra de Ouro Branco || Imagem reproduzida da internet

Lagoa Santa

Parque Estadual do Sumidouro

Área de preservação natural, com trilhas, natureza, formações de calcário e paisagens lindas.

Gruta da Lapinha

Caverna de calcário dentro do parque, com salões subterrâneos, beleza natural e valor histórico e geológico.

Museu Arqueológico da Lapinha

Local também é conhecido como “Castelinho”, museu que abriga fósseis humanos antigos, artefatos arqueológicos e mostra o patrimônio pré-histórico da região.

Lagoa Central

Lagoa urbana e cartão-postal da cidade, local agradável para uma caminhada, corrida, pedalar e relaxar.



Lagoa Central e Gruta da Lapinha
Imagens reproduzidas da internet

Praça Dr. Lund

Espaço no centro histórico, ligado à memória de Peter Wilhelm Lund, naturalista importante para a paleontologia e história da região.

Centro de Arqueologia Anette Laming (CAALE)

Centro dedicado à arqueologia local, com exposições sobre a pré-história da região, fósseis e história dos primeiros habitantes.



Museu Ferroviário de Sete Lagoas | Imagem reproduzida da Internet

Parque da Cascata

Área de natureza dentro da Serra de Santa Helena, com mata, trilhas, represa e cascata, um passeio para quem gosta de ecoturismo.

Museu Ferroviário

de Sete Lagoas

Museu instalado em antiga estação ferroviária histórica, que preserva a memória ferroviária da cidade, com acervo e locomotivas antigas.

Sete Lagoas

Gruta Rei do Mato

Caverna conhecida e visitada, possui formações rochosas e interessantes vestígios geológicos e paleontológicos.

Lagoa Paulino

Lagoa central, cartão postal da cidade, ótima para passeios, pedalinhos e lazer.

Lagoa da Boa Vista

Lagoa com infraestrutura de lazer, pista para caminhada, espaço de eventos, esportes ao ar livre, restaurantes e sorveterias.


Serra de Santa Helena

Serra com boa altitude e com uma vista da cidade e região.

Museu Histórico Municipal de Sete Lagoas

Museu que guarda parte da história local, fotos antigas, objetos históricos e documentos.

Prédio histórico restaurado transformado em espaço cultural, com valor histórico e arquitetônico.



Lagoa Paulino | Imagem reproduzida da Internet



Parque Estadual da Serra do Rola-Moca | Imagem reproduzida da Internet

Nova Lima

Praça do Mineirinho

Local tradicional da cidade, com eventos, comércio e ponto de encontro dos moradores.

Lagoa dos Ingleses

Perfeita para caminhadas, esportes de água, contemplação e fotos. Fica próxima ao Alphaville.

Mirante da Serra do Curral

Um dos melhores pontos para ver o pôr do sol na região. A vista panorâmica vale a visita.

Parque Estadual da Serra do Rola-Moça

Uma das maiores áreas de proteção ambiental da Região Metropolitana de Belo Horizonte. Possui trilhas, mirantes e rica biodiversidade.

Vila da Serra

Bairro moderno que reúne ótimos restaurantes, cafeterias, lojas e espaços atrativos para passeios urbanos.

Torre Alta Vila - Vila da Serra | Imagem reproduzida da Internet



Centro Histórico de Nova Lima

Casinhas antigas, história da mineração, igrejas tradicionais e ruas com charme de interior.

Museu Histórico de Nova Lima

Conta a trajetória da cidade, marcada pela mineração e pela cultura inglesa.

Honório Bicalho

Distrito com natureza preservada, acessos a trilhas e clima de interior.

Vale do Mutuca

Região com paisagens, cachoeiras próximas e áreas verdes.

Macacos (São Sebastião das Águas Claras)

Macacos é um distrito charmoso de Nova Lima, conhecido pela atmosfera tranquila, cercado por muito verde, cachoeiras e trilhas

Alphaville

Planejado, arborizado e com opções de lazer, ciclovias, gastronomia e paisagens ao redor da lagoa.

Casarão – Centro Cultural Nhô-Quim Drummond

Prédio histórico restaurado transformado em espaço cultural, com valor histórico e arquitetônico.



Teleférico - Serra de São Domingos
Imagem reproduzida da internet



Poços de Caldas

Teleférico

leva para o alto da Serra de São Domingos, que oferece uma vista panorâmica da cidade.

Thermas Antônio Carlos

Spa termal histórico, permite banhos com águas sulfurosas, duchas, massagens e relaxamento, ideal para quem busca bem-estar e descanso.

Relógio Floral de Poços de Caldas

Jardim com um relógio feito de plantas e flores, ponto característico e emblemático da cidade.



Parque José Afonso Junqueira | Imagem reproduzida da internet



Relógio Floral de Poços de Caldas e Pedra Balão | Imagens reproduzidas da internet

Parque José Affonso Junqueira


Parque central com áreas verdes, ideal para passeios tranquilos, lazer e descanso em meio à cidade.

Cascata das Antas

Cachoeira com natureza exuberante, ótima para quem gosta de contato com ambiente natural e trilhas curtas.

Pedra Balão

Formação rochosa natural sobre a serra, oferece belas vistas panorâmicas e é um atrativo para quem gosta de natureza e paisagens elevadas.



Uberlândia

Parque do Sabiá

Principal cartão-postal da cidade, combina zoológico, lago, trilhas, parques infantis e áreas esportivas. É o grande espaço de lazer e natureza de Uberlândia.

Parque Municipal Victório Siquierolli

Área de preservação do cerrado com trilhas ecológicas, museu e atividades educativas. Bom para quem busca contato com a natureza dentro da cidade.



Museu Municipal de Uberlândia

Instalado no antigo Palácio dos Leões, conta a história da cidade em exposições que unem memória, cultura e arquitetura.



Mercado Municipal de Uberlândia | Imagem reproduzida da internet

Mercado Municipal de Uberlândia

Um dos espaços mais tradicionais da cidade, reúne gastronomia típica, artesanato e produtos regionais.

Praça Tubal Vilela

Marco central da cidade, cercada de prédios históricos e muito movimento cultural. É um dos pontos urbanos mais representativos de Uberlândia.



Praça Tubal Vilela
Imagem reproduzida da internet

Casa da Cultura

Edificação histórica revitalizada que abriga exposições, apresentações artísticas e atividades culturais ao longo do ano.

Parque do Siá Senhora

Parque urbano amplo, com lago, trilhas e áreas de convivência, uma alternativa mais tranquila ao Parque do Sabiá.

Mirante do Morro do Saber

Ponto elevado com vista panorâmica de Uberlândia, ideal para apreciar o pôr do sol e observar a cidade sob outro ângulo.